Donauwörth - Kloster-Holzen

↔ 15,6 km	3:53 Std.	76 m	53 m	Schwierigkeit -

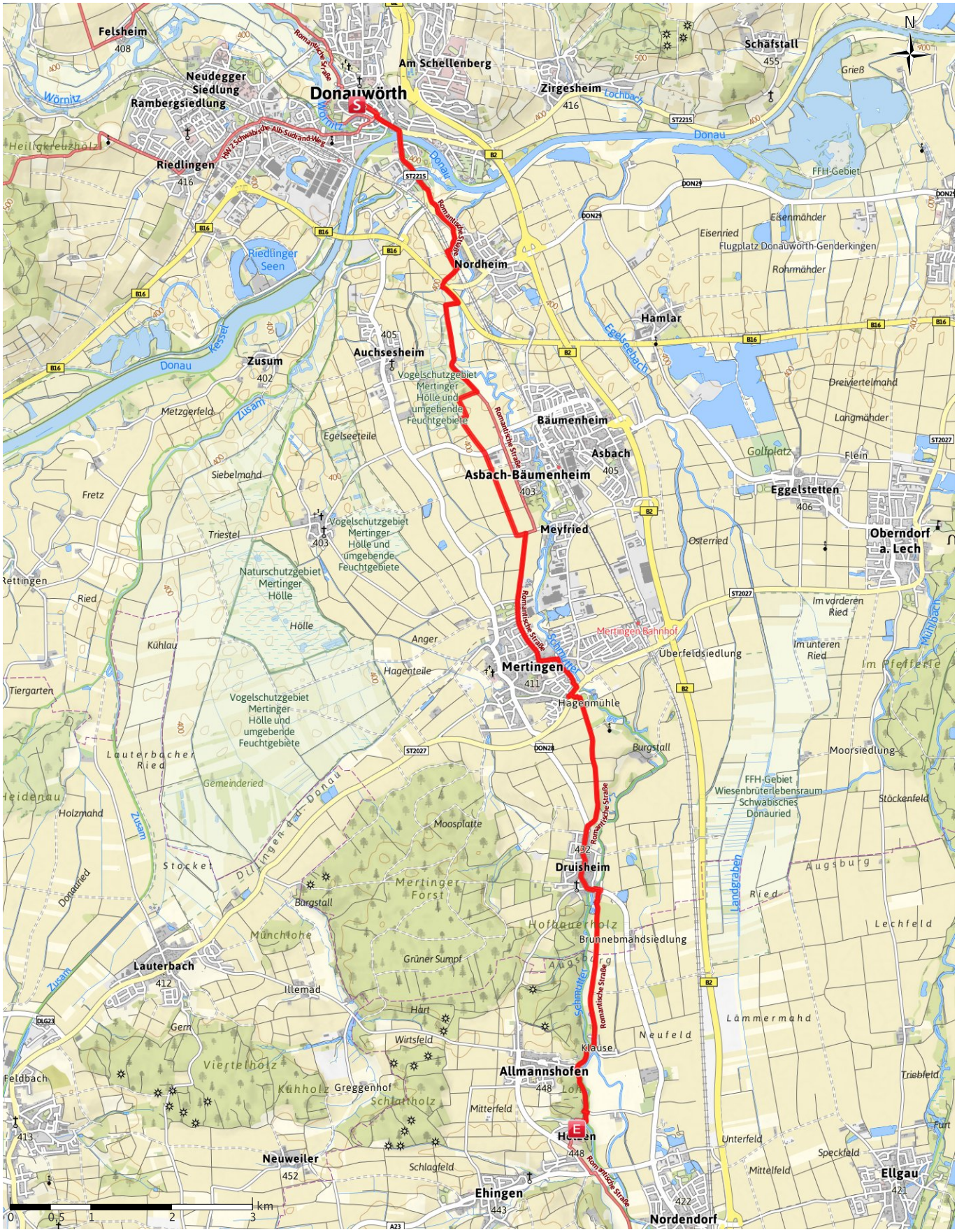

Kartengrundlagen: outdooractive Kartografie; Deutschland: ©GeoBasis-DE / BKG 2016, ©GeoBasis-DE / GEObasis.nrw 2016, Österreich: ©1996-2016 here. All rights reserved., ©BEV 2012, ©Land Vorarlberg, Italien: ©1994-2016 here. All rights reserved., ©Autonome Provinz Bozen – Südtirol – Abteilung Natur, Landschaft und Raumentwicklung, Schweiz: Geodata ©swisstopo

Donauwörth - Kloster-Holzen

↔ 15,6 km	3:53 Std.	76 m	53 m	Schwierigkeit -

Kartengrundlagen: outdooractive Kartografie; Deutschland: ©GeoBasis-DE / BKG 2016, ©GeoBasis-DE / GEObasis.nrw 2016, Österreich: ©1996-2016 here. All rights reserved., ©BEV 2012, ©Land Vorarlberg, Italien: ©1994-2016 here. All rights reserved., ©Autonome Provinz Bozen – Südtirol – Abteilung Natur, Landschaft und Raumentwicklung, Schweiz: Geodata ©swisstopo

Donauwörth - Kloster-Holzen

15,6 km | 3:53 Std. | 76 m | 53 m | Schwierigkeit -

Kartengrundlagen: outdooractive Kartografie; Deutschland: ©GeoBasis-DE / BKG 2016, ©GeoBasis-DE / GEObasis.nrw 2016, Österreich: ©1996-2016 here. All rights reserved., ©BEV 2012, ©Land Vorarlberg, Italien: ©1994-2016 here. All rights reserved., ©Autonome Provinz Bozen – Südtirol – Abteilung Natur, Landschaft und Raumentwicklung, Schweiz: Geodata ©swisstopo

Donauwörth - Kloster-Holzen

15,6 km	3:53 Std.	76 m	53 m	Schwierigkeit	-

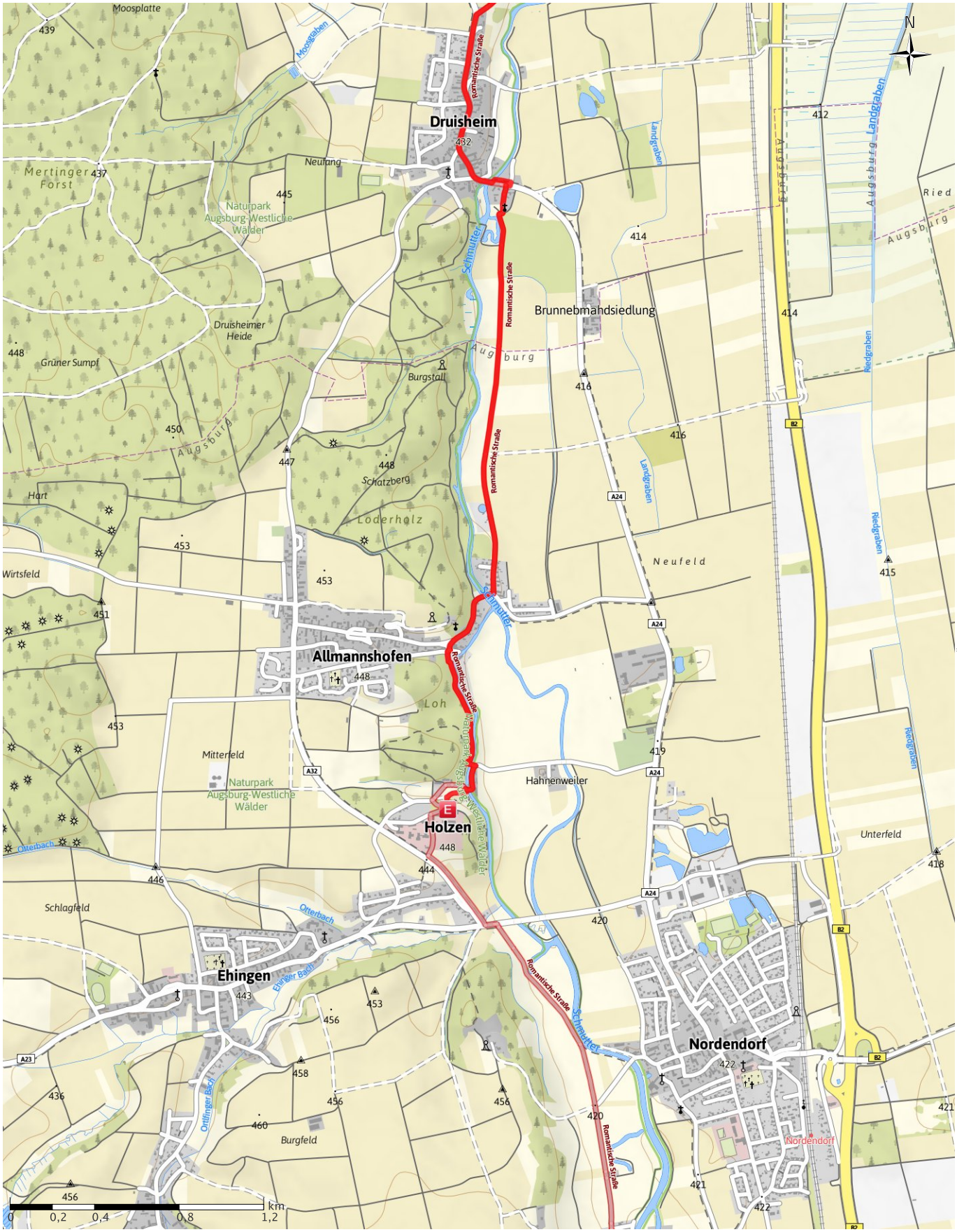

Kartengrundlagen: outdooractive Kartografie; Deutschland: ©GeoBasis-DE / BKG 2016, ©GeoBasis-DE / GEObasis.nrw 2016, Österreich: ©1996-2016 here. All rights reserved., ©BEV 2012, ©Land Vorarlberg, Italien: ©1994-2016 here. All rights reserved., ©Autonome Provinz Bozen – Südtirol – Abteilung Natur, Landschaft und Raumentwicklung, Schweiz: Geodata ©swisstopo

Donauwörth - Kloster-Holzen

Wegeart

Asphalt	3,1 km
Schotterweg	5,9 km
Weg	4,9 km
Pfad	0,1 km
Straße	1,7 km

Höhenprofil

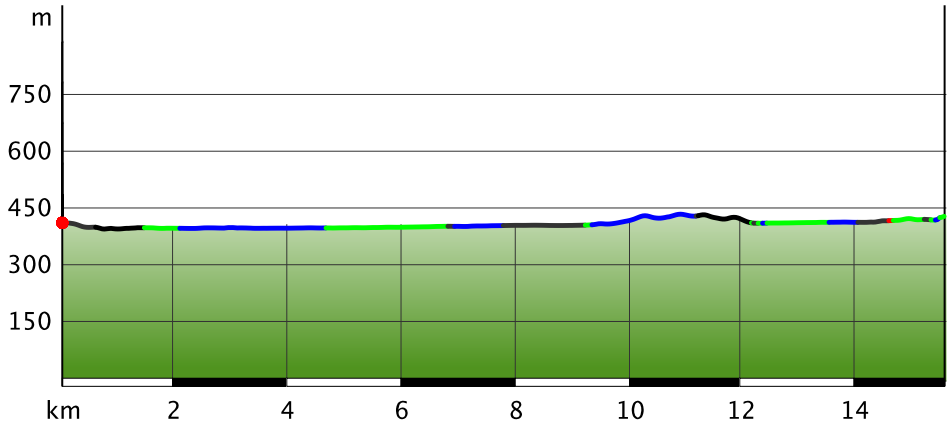

Tourdaten

Wanderung

Strecke	⟷	15,6 km
Dauer	🕒	3:53 Std.
Aufstieg	↗	76 m
Abstieg	↘	53 m

Schwierigkeit	-
Kondition	
Technik	

Höhenlage

Beste Jahreszeit

JAN | FEB | MÄR
APR | MAI | JUN
JUL | AUG | SEP
OKT | NOV | DEZ

Bewertungen

Autoren

Erlebnis	
Landschaft	

Community

Tour (0) ★★★★★

Weitere Tourdaten

Josef Heirich

Aktualisierung: 19.10.2016

Tour zum Mitnehmen für iPhone und Android

QR-Code scannen und diese Tour offline speichern, mit Freunden teilen und mehr ...

Webseite

http://out.ac/aZNdH